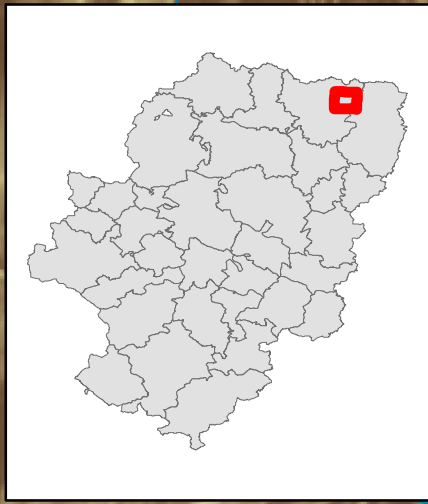
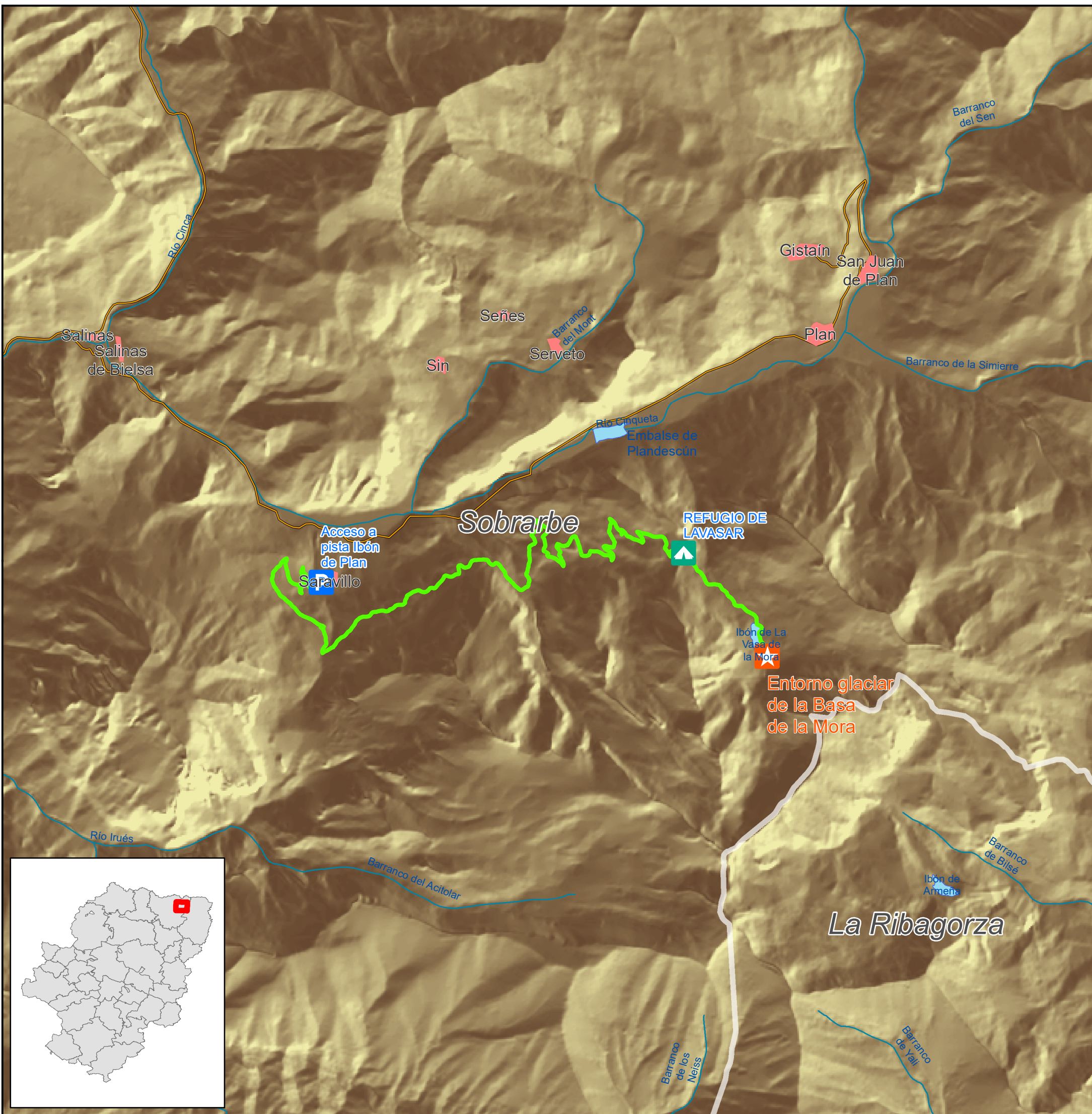











PUNTOS DE INTERÉS GEOLÓGICO

ENTORNO GLACIAR DE LA BASA DE LA MORA



Leyenda

- | | | | | | |
|--|---------------------------------------|---|---------------------|--|-----------------|
|  | Entorno glaciar de la Basa de la Mora |  | RED AUTONÓMICA |  | RÍOS |
|  | Acceso al Ibón de Plan |  | AUTOPISTAS/AUTOVÍAS |  | LÁMINAS DE AGUA |
|  | Refugio de Lavasar |  | RED NACIONAL |  | NÚCLEOS URBANOS |
|  | Acceso a pista Ibón de Plan | | | | |



Proyección UTM. ETRS 89. Huso 30 Norte.
 Elipsoide internacional. Diciembre de 2017
 Asistencia Técnica: Asociación Turismo Geológico de Aragón
 Fuentes de información: IGEAR (Instituto Geográfico de Aragón)
 Elaboración propia de los autores