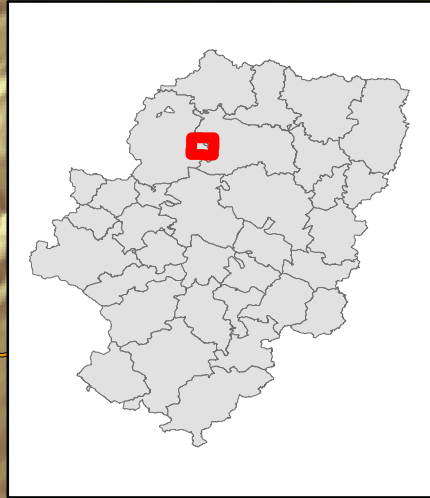










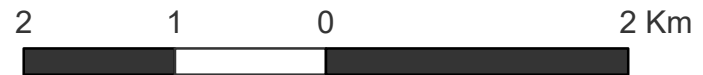
# PUNTOS DE INTERÉS GEOLÓGICO

## BADLANDS DE LOS AGUARALES DE VALPALMAS



### Leyenda

-  Badlands de los Aguarales de Valpalmas
-  Sendero a Los Aguarales
-  RED AUTONÓMICA
-  AUTOPISTAS/AUTOVÍAS
-  RED NACIONAL
-  RÍOS
-  LÁMINAS DE AGUA
-  NÚCLEOS URBANOS



Proyección UTM. ETRS 89. Huso 30 Norte.  
 Elipsoide internacional. Diciembre de 2017  
 Asistencia Técnica: Asociación Turismo Geológico de Aragón  
 Fuentes de información: IGEAR (Instituto Geográfico de Aragón)  
 Elaboración propia de los autores