5

PARQUE NATURAL DE LA SIERRA Y CAÑONES DE GUARA

CASTELLANO

/RUTAS ORNITOLÓGICAS

ARAGÓN

MÁS DE 300 ESPECIES DIFERENTES EN UN TERRITORIO CRUCE DE RUTAS MIGRATORIAS, DONDE SE PUEDEN OBSERVAR A LO LARGO DE LA PRIMAVERA Y EL VERANO LAS MIGRADORAS LLEGADAS DESDE AFRICA, MIENTRAS QUE EN OTOÑO E INVIERNO NOS ACOMPAÑAN LAS PROCEDENTES DEL NORTE DE EUROPA.

ARAGÓN



RUTA 5

PARQUE NATURAL DE LA SIERRA Y CAÑONES DE GUARA

ALQUÉZAR, BIERGE, PANZANO, LOPORZANO, STA. EULALIA LA MAYOR, VADIELLO, SAN JULIAN DE BANZO, APIÉS, SALTO DE ROLDÁN



ITINERARIO

Situada en cuatro comarcas diferentes, la sierra de Guara se sitúa entre las ciudades de Huesca y Barbastro por el Sur, y Sabiñánigo y Ainsa por el norte. Accesos desde la A-23 en Nueno, desde Huesca capital por la HU-324 a Apiés y Fornillos, en la N-240 diferentes accesos por Loporzano HU-330, Angüés A-1228 y Abiego A-1229. Desde Barbastro por la A-1232 a Adahuesca y Alquézar.

ÉPOCA RECOMENDADA

Todo el año.

HÁBITATS

Mosaico de cultivos de secano y encinar, bosque y matorral mediterráneo, cortados rupícolas.

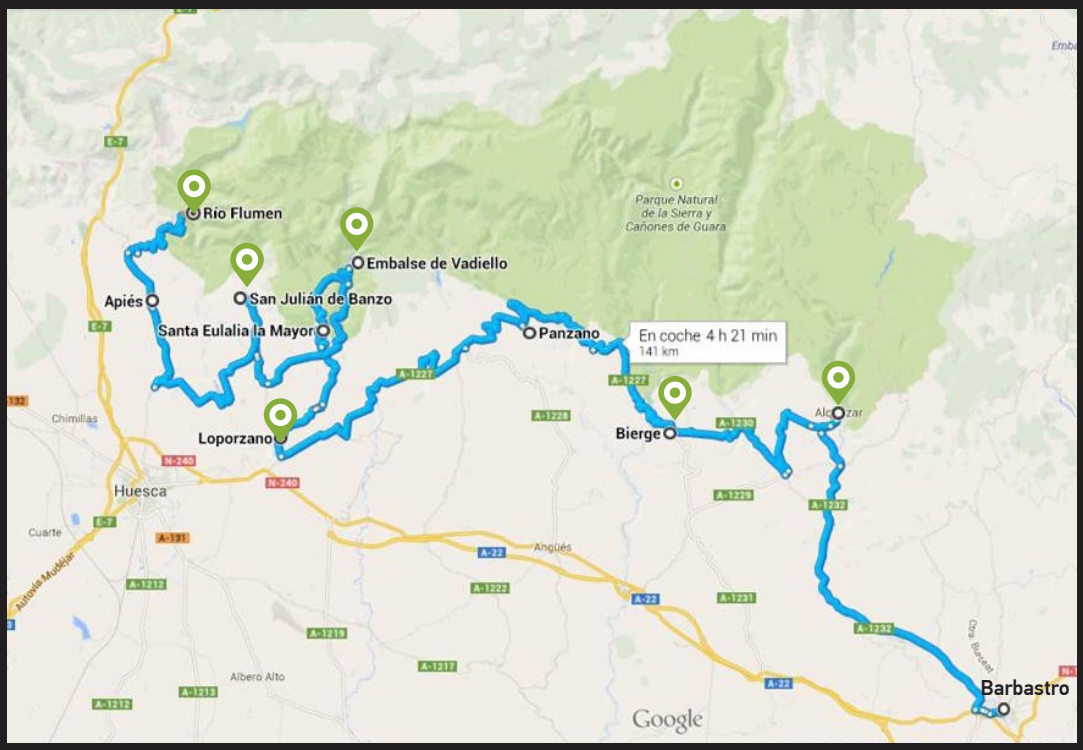

RUTAS ORNITOLÓGICAS © Todos los derechos reservados
TEXTOS Y FOTOGRAFÍAS: J. C. ALBERO

Águila perdicera

Águila real

Curruca rabilarga

ESPECIES

RESIDENTES

Quebrantahuesos, buitre leonado, águila real, águila perdicera, halcón peregrino, azor, búho real, totovía, roquero solitario, curruca cabecinegra y rabilarga, gorrión chillón.

ESTIVALES

Alimoche común, culebrera europea, águila calzada, alcotán, vencejo real, abejaruco, golondrina daúrica, roquero rojo, alcaudón común, alcaudón dorsirrojo, curruca mirlona, carrasqueña y tomillera, escribano hortelano.

INVERNANTES

Aguilucho pálido, esmerejón, zorzal real y alirrojo, acentor alpino, treparriscos, verderón serrano, piquituerto, pinzón real, picogordo, camachuelo.

DE PASO

Abejero europeo, águila pescadora, cigüeña negra, grulla común.

OTRA FAUNA DE INTERÉS

MAMÍFEROS

Cabra montés,

ANFIBIOS

Tritón pirenaico.

RUTAS ORNITOLÓGICAS © Todos los derechos reservados
TEXTOS Y FOTOGRAFÍAS: J. C. ALBERO

PUNTOS DE INTERÉS

ALQUÉZAR

Punto de partida de diversos itinerarios con gran interés ornitológico. El mismo casco urbano en el entorno de la colegiata ya permite anotar muchas especies de aves como treparriscos y acentor alpino (invierno), alimoche y vencejo real (verano), peregrino, gorrión chillón y roquero solitario todo el año. Se pueden realizar caminando desde el mismo pueblo varias sendas interesantes como las pasarelas del río Vero, la bajada hasta el molino a través de olivares centenarios o el barranco de Poyuala.

De la zona de aparcamientos situada encima del pueblo, parte la pista transitable para cualquier vehículo durante 11 kilómetros después de atravesar San Pelegrín (**31T252987-4675063**), y hasta el mesón de Sevil (**30T746024-4679895**). Es obligatorio dejar el vehículo en el mesón, y desde aquí andar hasta la punta de Acreu (**30T744797-4680422**), desde donde se domina el cañón de Balcés desde una altura considerable, un buen punto para localizar rapaces, además de aves forestales en las manchas de pinar y encinar.

Otra alternativa es estacionar el vehículo en el primer desvío a la derecha después de San Pelegrín (**31T252910-4675821**), y andar un tramo de pista en mal estado hacia las balsas de Basacol y desviarnos en el primer ramal a la izquierda que en una corta y fuerte pendiente nos lleva al entorno de los abrigos de Quizans (**31T253334-4676283**).

Desde la pista y hasta los abrigos de Quizans se contempla una panorámica espectacular del cañón del río Vero y es un punto magnífico de observación para rapaces y otras aves rupícolas.

BIERGE

Centro neurálgico del Parque Natural y encrucijada para iniciar varios recorridos.

Desde el cruce de carreteras al llegar a Bierge, tomamos el ramal de acceso al centro de visitantes y Rodellar hasta el parking de los Fornazos (**30T742950-4676374**). Desde aquí parte una pista restringida a vehículos de 2 kilómetros a través de un cortafuegos donde se puede ver verderón serrano en invierno, y que nos lleva a la vista del cañón del río Alcanadre y la pared del Espaldar (**30T740937-4676300**), donde habitan muchas aves rupícolas.

Desde el mismo cruce de Bierge, seguimos la A-1227 que recorre toda la vertiente Sur de la Sierra de Guara hasta Loporzano. A 1 kilómetro llegamos al río Alcanadre y la central eléctrica con una espectacular cascada (**30T740393-4673315**). Al otro lado del puente, sale una senda por la margen hidrográfica derecha del río que lleva hasta la orilla por encima de la presa. Un punto muy recomendable para buscar mirlo acuático, lavandera cascadeña, martín pescador y aves forestales. La carretera

RUTAS ORNITOLÓGICAS © Todos los derechos reservados
TEXTOS Y FOTOGRAFÍAS: J. C. ALBERO

continúa por áreas de matorral mediterráneo y pequeñas terrazas de cultivo donde se puede buscar currucas, abejaruco y golondrina daúrica. Una vez llegamos a la altura de Morrano, se toma un desvío a la derecha hasta el mirador del Huevo de Morrano (**30T739140-4676362**), donde anotar alimoche, halcón peregrino, buitre leonado, águila real, roquero solitario y treparriscos en invierno.

EMBALSE DE CALCÓN

En la carretera A-1227, entre las localidades de Aguas y Coscullano, sale la pista asfaltada (**30T729942-4675632**) de 4 kilómetros que accede hasta la presa del Pantano de Calcón, con un mirador habilitado (**30T729202-4679387**),desde donde se puede ver el vaso del pantano y los cortados de la margen izquierda del río.

Aves: Un punto muy cómodo donde buscar quebrantahuesos, buitre leonado, alimoche, águila real, halcón peregrino, roquero solitario y treparriscos y acentor alpino en invierno.

EMBALSE DE VADIELLO

Desde la carretera A-1227 que viene de Bierge, o bien desde la N-240 saliendo de Huesca a Barbastro, tomamos el desvío en las inmediaciones de Loporzano hacia la HU-330, dejando el desvío a Barluenga y San Julian, pasamos Sasa del Abadiado y nos desviamos a la izquierda hacia la ermita del Viñedo (**30T722144-4675868**), para tomar un tramo del camino Natural que atraviesa una zona de almendros y viejos olivos, muy bueno para currucas, zorzales y fringílidos, hasta desembocar en la carretera de Santa Eulalia la Mayor (**30T722902-4676969**). Seguimos hasta el pueblo y lo atravesamos en fuertes curvas en cuesta hasta salir del casco urbano y comenzar la pista en buen estado hacia Cuello Bail y los campos de Ciano. En las primeras curvas, en un entorno de matorral de boj y coscojas, se pueden ver en primavera roquero rojo, escribano hortelano, alcaudón dorsirrojo y curruca rabilarga. A los 2 kilómetros (**30T722652-4678783**), tomamos un desvío a la derecha y hacia abajo que acaba en la carretera de acceso al embalse de Vadiello,un poco antes del refugio de Peña Guara. En este tramo se pueden ver las enormes paredes de Los Pepes, Lazas y la canal del Palomo, donde buscar todas las especies típicas de esta zona.

Una vez en la carretera, continuamos hasta el parking frente a la presa del embalse (**30T724465-4680314**), a la que se accede andando tras varios túneles. Al otro lado de la presa, junto al cartel interpretativo, se domina los mallos de Ligüerri, el Borón, Fragineto, San Cosme y el pico de Guara. También se puede desde el parking atravesar el túnel largo y hacer parte del camino natural que en varias horas llega hasta Nocito.

Aves: Varios territorios de alimoche, halcón peregrino, águila real, culebrera y calzada, quebrantahuesos, colonias de buitre leonado, vencejo real, chova piquirroja, y acentor alpino y treparriscos en invierno.

SALTO DE ROLDÁN

Desde la ciudad de Huesca, en el Paseo Lucas Mallada, parte la HU-324 hasta la localidades de Apiés a 12 kilómetros y Sabayés. Un poco antes de esta última, se toma un desvío a la derecha (**30T713525-4680704**) que en 4,5 kilómetros asciende hasta el parking de la Peña San Miguel (**30T715700-4681730**). Para caminar existen dos opciones, ascender a lo alto de la Peña por el camino de la izquierda salvando una pequeña vía ferrata, o lo más recomendable para observadores de aves, bordear por la senda de la derecha hasta una pequeña visera, tramo sin dificultades técnicas pero no apto para las personas que sufren vértigo.

Aves: Quebrantahuesos, buitre leonado, alimoche, halcón peregrino, águila real, águila perdicera, culebrera, vencejo real, chova piquirroja, y acentor alpino y treparriscos en invierno.

RUTAS ORNITOLÓGICAS © Todos los derechos reservados
TEXTOS Y FOTOGRAFÍAS: J. C. ALBERO

ALOJAMIENTOS ESPECIALIZADOS

La Hostería de Guara en Bierge
www.hosteriadeguara.com

El albergue casa Atuel, también en Bierge
www.casaatuel.com

Albergue Las Almunias (Las Almunias de Rodellar)
www.alberguelasalmunias.com

Apartahotel Valle de Rodellar (Rodellar)
www.vallederodellar.com

Hotel villa de Alquézar (Alquézar)
Mariano Altemir
www.villadealquezar.com/es

Apartamentos Casa Villacampa. Radiquero
www.apartamentoscasavillacampa.com

Hotel la Choca

Albergue el Cóndor
(Sarsa de Surta - Comarca de Sobrarbe pero Parque Cultural río Vero)
Dani Van Hoey

MÁS INFORMACIÓN

→Guiado y acompañamiento

Julius Rutten, Alquézar

Juan Carlos Albero
Guía autónomo

Omar Catalá, Adahuesca
Guía Autónomo

Expediciones SC (Valle de Rodellar)
Dith Benckee, Ian Alcubilla

Nuria Grasa, Alquézar
Guía autónomo

Teresa García
Guía autónomo

Gabriel Chicote, El Grado
Guía autónomo

José Mª Albareda, Barbastro
Guía autónomo

También la Fundación de Amigos del Buitre, (Manuel Aguilera) acompaña a grupos a visitar el comedero de Santa Cilia de Panzano cuando realiza aportes de alimentación.

→Centros de Interpretación

Centro de la Sierra y Cañones de Guara
Ctra. de Rodellar s/n, 22144 Bierge
☎ 974 318 113 / ☎ 976 405 041
info@rednaturaldearagon.com

Centro de Interpretación El Molino de Chuaquín
Ctra. A-138 Km 8,5, 22390 El Grado
☎ 974 304 021

Centro del Río Vero
C/ Ro Plano s/nº, 22313 Castillazuelo
☎ 974 306 006

RUTAS ORNITOLÓGICAS © Todos los derechos reservados
TEXTOS Y FOTOGRAFÍAS: J. C. ALBERO