



13

HOCES DEL JALÓN - PALO DEL MORO
Y LLANOS DE CALATORAO - ALFAMÉN

CASTELLANO

/RUTAS ORNITOLÓGICAS

ARAGÓN



MÁS DE 300 ESPECIES DIFERENTES EN UN TERRITORIO CRUCE DE RUTAS MIGRATORIAS, DONDE SE PUEDEN OBSERVAR A LO LARGO DE LA PRIMAVERA Y EL VERANO LAS MIGRADORAS LLEGADAS DESDE AFRICA, MIENTRAS QUE EN OTOÑO E INVIERNO NOS ACOMPAÑAN LAS PROCEDENTES DEL NORTE DE EUROPA.





RUTA

13

HOCES DEL JALÓN Y LLANOS DE CALATORAO

PALO DE MORO, ALFAMÉN

ITINERARIO

Hoces del Jalón en Ricla: Se accede desde el pueblo de La Almunia de Doña Godina, atravesando el pueblo en dirección hacia la A2 (como si fuéramos por la antigua NII), antes de entrar en la autovía hay una rotonda donde seguiremos rectos (en dirección hacia las obras del embalse de Mularroya). A un km. y nada más pasar el puente sobre el río Grio a la derecha hay una antigua área de descanso. Debemos entrar a esta área de descanso y seguir el camino que parte paralelo a la autovía durante unos 100m. hasta que encontramos un puente que cruza la autovía por debajo. Una vez atravesado el puente podemos aparcar el coche a la izquierda para hacer la ruta larga y ver más especies de matorral y secoano o si queremos ir directamente a observar aves rupícolas y de ribera seguir durante 1km. aprox y aparcar.

Llanos de Calatorao-Alfamén: Zaragoza-Madrid: En la A2 si vamos desde Zaragoza dirección Madrid debemos salir en la salida nº 281. Pasaremos una rotonda y cruzaremos la autovía, luego en la

2ª rotonda cogeremos el camino que va paralelo a la autovía (como si volviéramos hacia Zaragoza). Seguimos este camino unos 700 m. y cuando nos encontremos un depósito de hormigón giraremos la derecha (dejando el depósito a nuestra izquierda), aquí comienza la ruta ornitológica.

KILÓMETROS

Hoces del Jalón: 1 km. hasta 4/5 km. (andando)

Llanos de Calatorao-Alfamén: 11 km. desde salida autovía, recorrido circular. (coche)

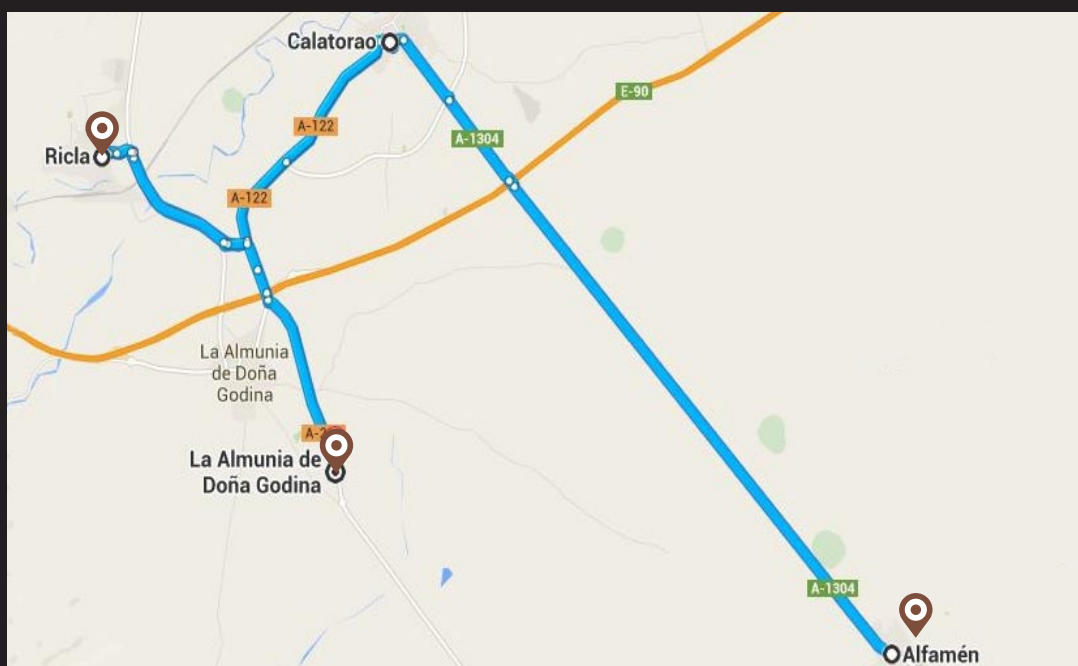
HÁBITATS

Hoces del Jalón-Palo del Moro: Matorral mediterráneo, bosque de ribera y cortados.

Llanos de Calatorao-Alfamén: Cereal de secoano, almendros, estepa y manchas de matorral mediterráneo.

ÉPOCA RECOMENDADA

Invierno y primavera.





Milano negro

ESPECIES

RESIDENTES

Águila perdicera, águila real, cernícalo común, halcón peregrino, búho real, búho chico, mochuelo común, ganga ortega, ganga ibérica, martín pescador, pico menor, pico picapinos, picamaderos verde, chova piquirroja, cuervo, avión roquero, roquero solitario, collalba negra, cogujada común, cogujada montesina, calandria, pájaro moscón, curruca cabecinegra, curruca capirotada, curruca rabilarga, gorrión chillón, escribano montesino.

ESTIVALES


Alimoche, águila calzada, culebrera europea, milano negro, cernícalo primilla, autillo, sisón común, alcaraván, abejaruco, abubilla, torcecuello, avión zapador, zarcero común, terrera común, bisbita campestre, collalba rubia y curruca mirlona.

INVERNANTES

Aguilucho pálido, esmerejón, chocha perdiz, pinzón real, lúgano, picogordo, treparriscos y escribano palustre.

DE PASO

Abejero europeo, cigüeña negra y grulla común..



Mochuelo común

PUNTOS DE INTERÉS

📍 HOCES DEL JALÓN EN RICLA – PALO DEL MORO

Zona de cortados rocosos y bosques de ribera formados por el río Jalón a su paso por el Sistema Ibérico. En la zona de Ricla es donde acaban estos cortados y es una zona muy buena para observar aves dentro de la ZEPA “Hoces del Jalón”.

Una vez cruzado el puente de la autovía podemos aparcar a la izquierda **30 T 632289 4593337** o si se tiene menos tiempo o se quiere andar menos se puede acercarse más adelante **30 T 632024 4594389**. Si se aparca en el primer punto iremos siguiendo el camino conocido como camino de las conchas por el gran número de fósiles (principalmente ammonites).

Aves: Desde este camino se suele observar cogujada montesina, roquero solitario, collalba rubia y collalba negra, esta última cada vez es más escasa, la mejor zona para observarla son las rocas que se encuentran muy cerca del chalet abandonado que se observa en la ladera e incluso se puede observar encima de este. Llegaremos al punto alternativo de aparcamiento donde podremos seguir rectos o tomar un desvío a la izquierda, desde este punto del parking se suele ver Alimoche, Chova Piquirroja, Avión Roquero, Abejaruco y es una buena zona para buscar al

Búho Real. Si continuamos recto llegaremos a un pequeño puente que cruza la acequia de Michen, desde este puente algunos inviernos se han observado muy bien treparriscos en los cortados aledaños e incluso dentro de las paredes de la acequia cuando esta no lleva agua. Seguimos hacia adelante y seguimos el sendero que va entre la acequia de Michen (a la derecha) y el río Jalón (a la izquierda). Esta zona con abundante vegetación arbustiva es muy buena para la observación de paseriformes en épocas de migración (mosquiteros, currucas, zarceros, etc.), en todo el recorrido podremos observar muy cerca Buitre Leonados que crían en los cortados y varias parejas de Cernícalo Común.

Una vez que se llega a una construcción de cemento para sujetar la acequia a la derecha se acabaría la mejor zona de cortados. Volvemos por el mismo sendero hacia la zona de Parking 2 ahora fijándonos en el río Jalón que cuando baja con un nivel medio bajo se observa Cormorán Grande, Garza Real, Andarríos Chico, Andarríos Grande, y Ánade Real. Una vez en la zona del parking cogeremos el desvío a la izquierda y seguiremos unos cientos de metros, dejaremos a la izquierda una paridera abandonada y cruzaremos un puente sobre otra acequia, desde este punto tenemos una vista elevada muy buena sobre un pequeño soto justo en frente nuestro, en esta zona se han




localizado recientemente Pico Menor cantando, además es una zona donde en invierno suele verse Picogordo, Lugano, Pinzón Real, etc. Después podemos seguir el camino tanto como deseemos volviendo a tener cortados tanto a nuestra izquierda como a nuestra derecha, aquí se puede observar Halcón Peregrino y Búho Real. Esta zona era muy buena para observar Águila Perdicera aunque en los últimos años las observaciones de esta cada vez son más escasas.

📍 LLANOS DE CALATORAO - ALFAMÉN

Zona de cultivos de secano con parches de estepa y colinas con matorral mediterráneo, amenazada en transformarse a regadío de llevarse a cabo el embalse de Mularroya. Una vez que hemos dejado el depósito a nuestra izquierda (30 T 644061 4598272) y comenzamos a avanzar ya comenzaremos a observar las primeras aves esteparias. Abundan la Calandria, Terrera Común y Cogujada Montesina. Nos encontraremos un pequeño bebedero de

ganado (30 T 646248 4597864) al lado del camino al que acuden muchas especies y donde con un poco de suerte se pueden observar Ganga Ibérica y Ortega acudiendo a beber además de cogujadas, terreras, alondras, fringílidos, etc. Unos metros más adelante primero cogeremos el camino de la derecha para seguir unos 300 m. por esta zona es muy fácil observar Cernícalo Primilla ya que cerca se ubica una de las pocas colonias de esta especie tanto en las comarcas de Valdejalón como en Cariñena.

Volvemos hacia la pequeña balsa para el ganado y tomamos el camino que antes no hemos cogido (dirección NE). Desde que cogemos este camino hasta que lleguemos a una finca de frutales ecológicos tendremos la oportunidad de buscar Sisón ya que es una zona con mucha querencia (también de Ortega). Toda la zona es muy buena para observar Aguilucho Cenizo época de cría y Aguilucho Pálido algunos inviernos. Una vez que lleguemos a los frutales giraremos a la izquierda hasta que lleguemos al camino que hay paralelo a la autovía y volver al punto de partida.



▶ ALOJAMIENTOS ESPECIALIZADOS

Albergue de Cálcena
<http://alberguecalcena.com/>

▶ MÁS INFORMACIÓN

→ Guiado y acompañamiento

El Vuelo del Buitre
elvuelodelbuitre@gmail.com
www.elvuelodelbuitre.es/index_05.html

Javier Train
javiertrain@yahoo.es

Asociación Ojos de Pontil
www.ojosdepontil.org/

→ Centros de Interpretación

Centro de Interpretación "la Zarandilla" de
Munébrega